

Holderbank AG kann auch mit dem Zug erreicht werden. Der Gesteinspfad beginnt wenige hundert Meter vom Bahnhof entfernt (Wegweiser beachten). Auf dem Areal "Im Schachen" stehen Parkplätze zur Verfügung.

Zur Verpflegung steht Ihnen auf unserem Areal das Personalrestaurant Aarehuus des SV Service zur Verfügung. Es ist geöffnet von Montag bis Freitag, 7.30 Uhr bis 15.30 Uhr.

Holcim ist einer der weltweit führenden Anbieter von Zement und Zuschlagstoffen (Schotter, Kies und Sand) einschliesslich nachgelagerter Geschäftsaktivitäten wie Transportbeton und Asphalt inklusive Serviceleistungen. Der Konzern hält Mehrheits- und Minderheitsbeteiligungen in mehr als 70 Ländern auf allen Kontinenten.

Holcim Group Support Ltd
Im Schachen
CH-5113 Holderbank
Tel. +41 58 858 58 00
Fax +41 58 858 58 09
www.holcim.com

Der Gesteinspfad Ein geologischer Rundgang durch die Schweiz

Die verantwortungsvolle Nutzung des Rohstoffs Stein ist ein grosses Anliegen von Holcim.

Gesteine sind vielfältig in ihrem Aussehen und in ihrer Entstehung. Sie können uns viel über ihre bewegte Geschichte erzählen.



Auf dem Holcim Gesteinspfad können Sie Gesteine aus der ganzen Schweiz entdecken. Die Gesteine zeigen ihre Schönheit, ihre Geschichte und ihren Nutzen.

Auf einer Länge von mehr als einem Kilometer zeigt der Gesteinspfad mit 27 Gesteinen und wissenschaftlich fundierten Texten die geologische Entwicklung und Struktur des Alpenraumes.

Lernen Sie auf anschauliche Weise die tektonische Entstehung der Schweiz kennen.

Der Holcim Gesteinspfad zeigt einen Querschnitt durch die Schweiz, vom Jura bis ins Tessin. Die Gesteine stammen aus Steinbrüchen im Schweizer Alpenraum. Daneben gibt es Kalksteine aus dem Juragebiet und solche, die das Thema "Alpen als Nahtstelle" weiter erläutern. Einige Steine sind zugeschnitten, andere wurden in ihrer natürlich gebrochenen Form belassen. Bei den meisten ist eine Seite poliert, um das "Innenleben" anschaulich zu machen. Etliche Steine sind Hunderte von Millionen Jahren alt. Zu jedem Gestein gehört eine Begleittafel mit dem Namen, der Gesteinsart und der Herkunft. Zudem findet sich Wissenswertes zur Verwendung, Entstehung und Zusammensetzung. Infotafeln vermitteln weitergehende Informationen wie den geologischen Aufbau der Schweiz oder die Entstehung und Veränderung der Alpen.

Unser Konzern setzt sich im Zusammenhang mit Gesteinsabbau laufend mit geologischen Fragen auseinander. Der Gesteinspfad entstand unter der Führung der Geologen, die bei uns tätig sind.












Alle ausgestellten Gesteine werden auf die eine oder andere Art von der Bauindustrie verwendet.

Holcim wünscht Ihnen anregende und interessante Begegnungen und Entdeckungen.

Für mehr Informationen besuchen Sie: www.gesteinspfad.ch

Der Gesteinspfad kann von zwei Seiten begangen werden. Die Reihenfolge der ausgestellten Gesteine entspricht ihrer Herkunft.

Industriegebiet "Im Schachen"
Holderbank AG:

-  Gesteinspfad
-  Start/Ende
-  Infotafeln
-  Exponate
-  Wald/Grünflächen
-  Zum Bahnhof
-  Gebäude
-  Holcim Empfang
-  Restaurant Aarehuus
-  Arena
-  Parkplätze

